

AGGIORNAMENTO

COMPONENTE GEOLOGICA

(art. 57 della L.R. 12/2005)

ai sensi :
D.G.R. n. X/22616 del 30 novembre 2011; art. 5 della L.R. 31/2014; D.G.R. n. X/2129 del 11 luglio 2014;
D.G.R. n. 6738 del 19 giugno 2017, art. 14 comma 5 Regolamento Regionale 7/2017 e smi;
D.G.R. n. X/16314 del 26 aprile 2022; D.G.R. n. X/16702 del 18 luglio 2022

TAVOLA II

Carta dei Vincoli

AGGIORNAMENTO CON RECEPIMENTO PARERI REGIONALI (ALLEGATO A alla D.G.R. X/17226 del 13/04/2024)		
DATA	SCALA	
Aprile 2024	1:5.000	
REV.	FILE	Tavola II
B		



– STUDIO DI GEOLOGIA TECNICA Dr. Geol. Francesco SERRA –







Sede legale: via Dante Alighieri 6 ; Uff. : via Porta Rocca 10/14, 26027 Rivolta d'Adda (CR).

Tel.: 0383/39053; E-mail : geoserra@geoserra.it

CF : 0383735036 - P.I. : 0383735036




Legenda

QUADRO DEL DISSESTO - PAI




-  Area di conoide attivo non protetta (Ca)
-  Area di conoide attivo non parzialmente protetta (Cp)
-  Area di conoide non recentemente attivatosi o completamente protetta (Cn)
-  Area di frana attiva (Fa)
-  Area di frana quiescente (Fq)
-  Area di frana stabilizzata (Fs)

MAPPA DI PERICOLOSITA' E RISCHIO DEL PIANO STRALCIO PER ASSETTO IDROGEOLOGICO PRGA (Direttiva Alluvioni 2007/60/CE, revisione 2022)

Aree esondabili del Reticolo Secondario Collinare e Montano (RSCM)

-  Pericolosità H
-  Pericolosità M
-  Pericolosità L

Porzioni allagabili Aree Costiere Lacuali (ACL)

-  Pericolosità H
-  Pericolosità M
-  Pericolosità L

Reticolo idrico minore superficiale

-  Reticolo idrico minore

VINCOLI DI POLIZIA IDRAULICA

-  Fascia di rispetto - Reticolo idrico minore (Criterio geometrico: 10 m)

